

ALL LINES SYSTEM MAP TODAS LAS LÍNEAS MAPA DEL SISTEMA



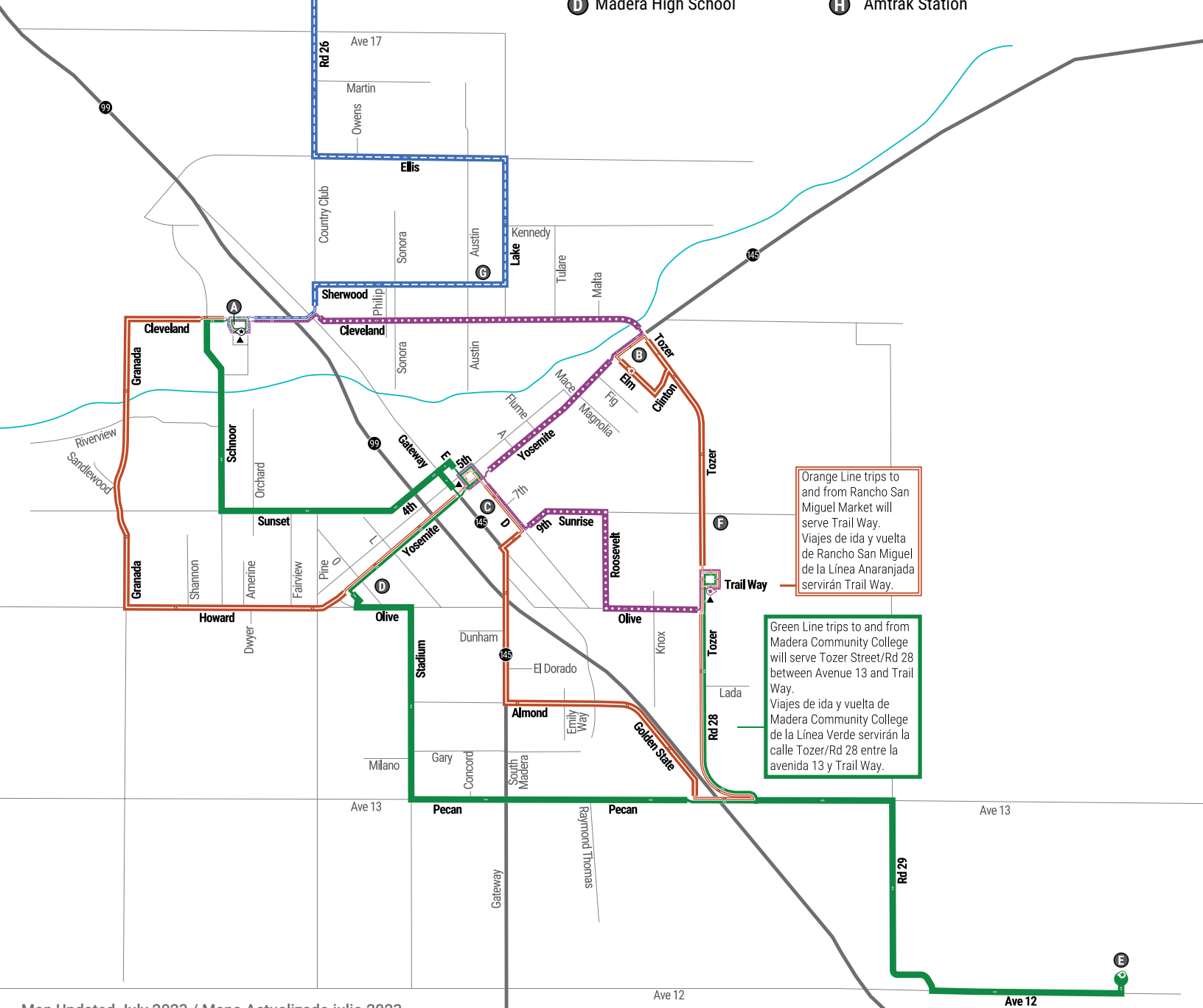
Legend / Leyenda

- Purple Line Route 1**
Línea Morada Ruta 1
- Orange Line Route 2**
Línea Anaranjada Ruta 2
- Green Line Route 3**
Línea Verde Ruta 3
- Blue Line Route 4**
Línea Azul Ruta 4

- Highway / Carretera
- City Streets / Calles
- Fresno River / Río Fresno
- One-way / Un Sentido
- Bidirectional / Bidireccional
- First/Last Route Stop / Primera/Última Parada
- Transfer Stops / Parada de Tranborde

Landmarks / Punto de Referencia

- A** Walgreens
- B** Rancho San Miguel Market
- C** Frank Bergon Center
- D** Madera High School
- E** Madera Community College
- F** Madera County Department of Public Health
- G** Pan-American Community Center
- H** Amtrak Station



Orange Line trips to and from Rancho San Miguel Market will serve Trail Way. Viajes de ida y vuelta de Rancho San Miguel de la Línea Anaranjada servirán Trail Way.

Green Line trips to and from Madera Community College will serve Tozer Street/Rd 28 between Avenue 13 and Trail Way. Viajes de ida y vuelta de Madera Community College de la Línea Verde servirán la calle Tozer/Rd 28 entre la avenida 13 y Trail Way.

Map Updated July 2023 / Mapa Actualizado julio 2023

Quick Jump
Brinca Rápida

PURPLE LINE
ROUTE 1
LÍNEA MORADA
RUTA 1

ORANGE LINE
ROUTE 2
LÍNEA ANARANJADA
RUTA 2

GREEN LINE
ROUTE 3
LÍNEA VERDE
RUTA 3

BLUE LINE
ROUTE 4
LÍNEA AZUL
RUTA 4

PURPLE LINE ROUTE 1 ■ LÍNEA MORADA RUTA 1

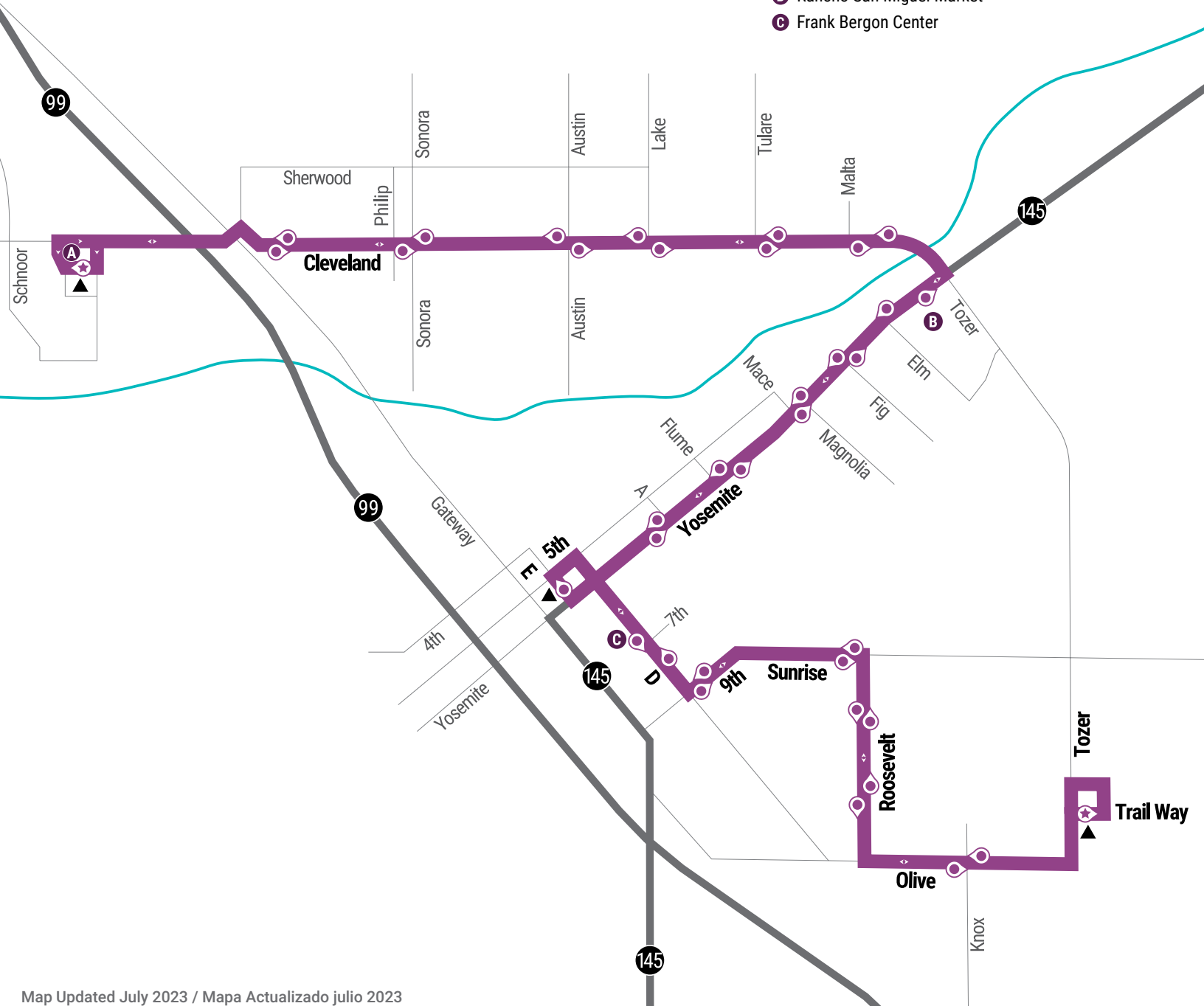


Legend / Leyenda

- Purple Line Route 1 / Línea Morada Ruta 1
- Highway / Carretera
- City Streets / Calles
- Fresno River / Río Fresno
- One-way / Un Sentido
- Bidirectional / Bidireccional
- First/Last Route Stop / Primera/Última Parada
- Transfer Stops / Parada de Tranborde

Landmarks / Punto de Referencia

- A** Walgreens
- B** Rancho San Miguel Market
- C** Frank Bergon Center



Map Updated July 2023 / Mapa Actualizado julio 2023

Quick Jump
Brinca Rápida

ALL LINES
SYSTEM MAP
TODAS LAS LÍNEAS
MAPA DEL SISTEMA

ORANGE LINE
ROUTE 2
LÍNEA ANARANJADA
RUTA 2

GREEN LINE
ROUTE 3
LÍNEA VERDE
RUTA 3

BLUE LINE
ROUTE 4
LÍNEA AZUL
RUTA 4

ORANGE LINE ROUTE 2 ▲ LÍNEA ANARANJADA RUTA 2



Legend / Leyenda

- ▲ Orange Line Route 2 / Línea Anaranjada Ruta 2
- Highway / Carretera
- City Streets / Calles
- Fresno River / Río Fresno
- ➔ One-way / Un Sentido
- ↔ Bidirectional / Bidireccional
- ★ First/Last Route Stop / Primera/Última Parada
- ▲ Transfer Stops / Parada de Tranborde

Landmarks / Punto de Referencia

- A Walgreens
- B Rancho San Miguel Market
- C Frank Bergon Center
- D Madera County Department of Public Health



Map Updated July 2023 / Mapa Actualizado julio 2023

GREEN LINE ROUTE 3 ● LÍNEA VERDE RUTA 3

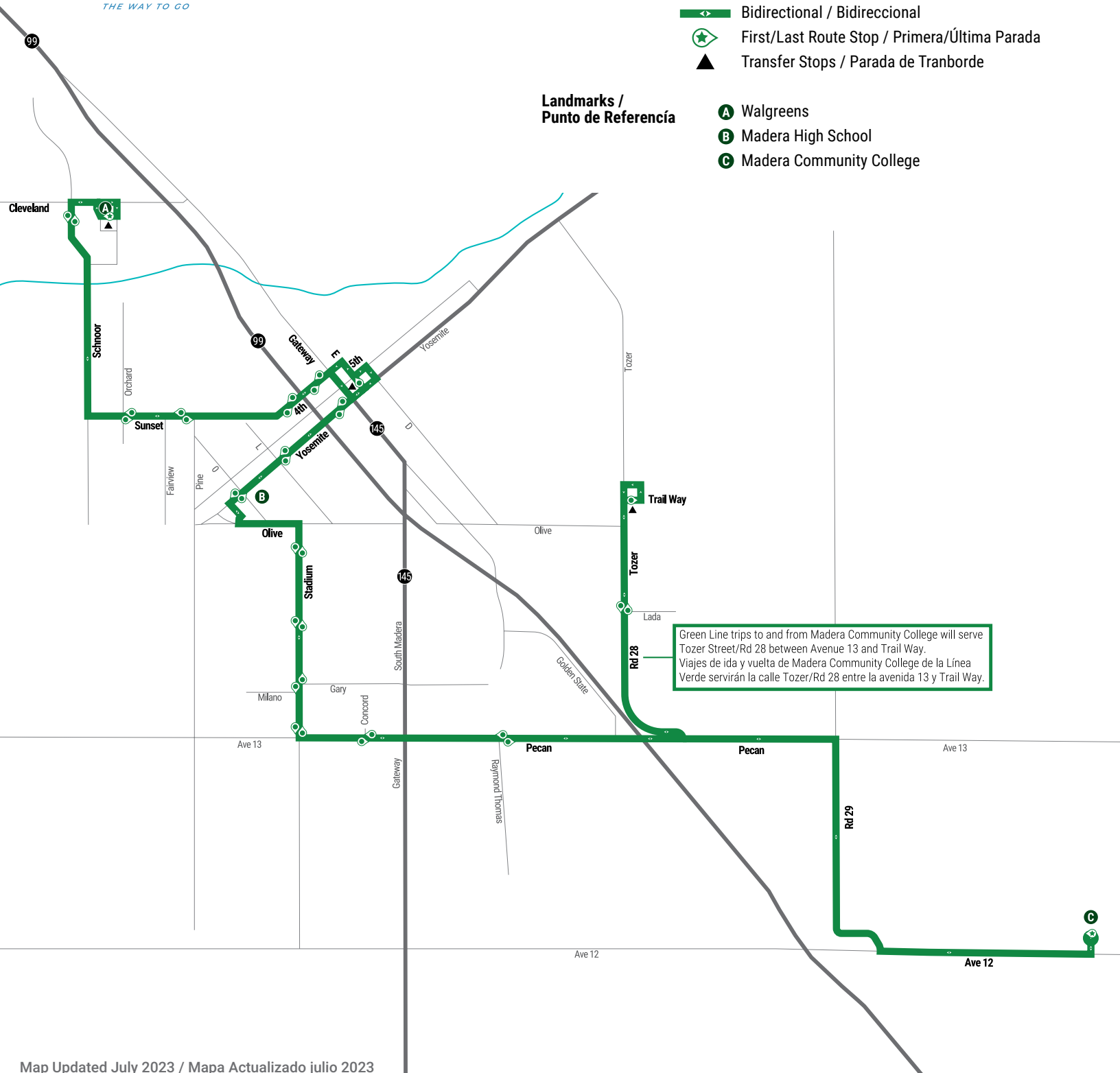


Legend / Leyenda

- Green Line Route 3 / Línea Verde Ruta 3
- Highway / Carretera
- City Streets / Calles
- Fresno River / Río Fresno
- One-way / Un Sentido
- ↔ Bidirectional / Bidireccional
- ★ First/Last Route Stop / Primera/Última Parada
- ▲ Transfer Stops / Parada de Tranborde

Landmarks / Punto de Referencia

- A Walgreens
- B Madera High School
- C Madera Community College



Map Updated July 2023 / Mapa Actualizado julio 2023

Quick Jump
Brinca Rápida

ALL LINES
SYSTEM MAP
TODAS LAS LÍNEAS
MAPA DEL SISTEMA

PURPLE LINE
ROUTE 1
LÍNEA MORAD
RUTA 1

ORANGE LINE
ROUTE 2
LÍNEA ANARANJADA
RUTA 2

BLUE LINE
ROUTE 4
LÍNEA AZUL
RUTA 4

BLUE LINE ROUTE 4 ◆ LÍNEA AZUL RUTA 4

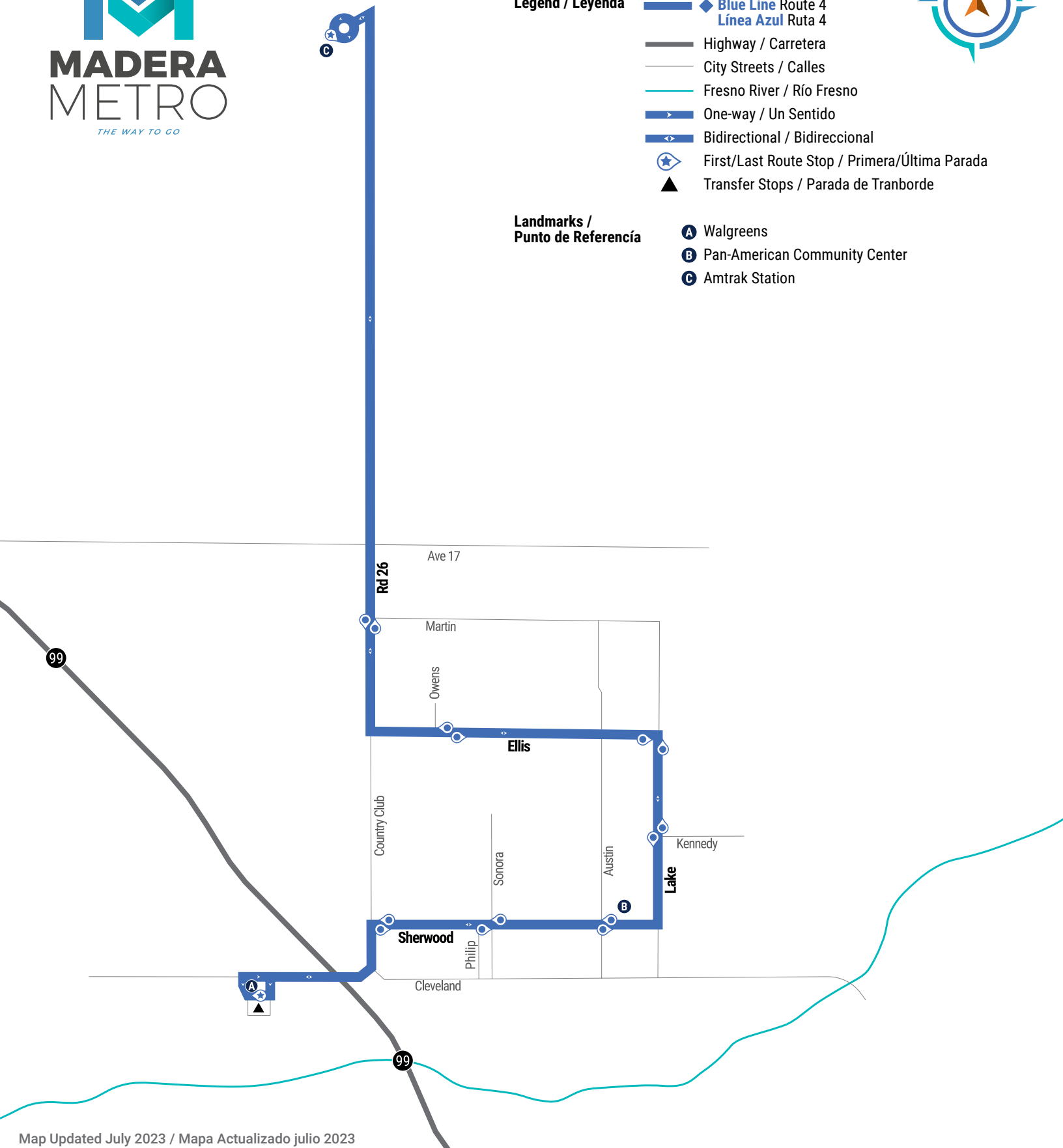


Legend / Leyenda

- Blue Line Route 4 / Línea Azul Ruta 4
- Highway / Carretera
- City Streets / Calles
- Fresno River / Río Fresno
- One-way / Un Sentido
- Bidirectional / Bidireccional
- First/Last Route Stop / Primera/Última Parada
- Transfer Stops / Parada de Tranborde

Landmarks / Punto de Referencia

- A** Walgreens
- B** Pan-American Community Center
- C** Amtrak Station



Map Updated July 2023 / Mapa Actualizado julio 2023

Quick Jump
Brinca Rápida

ALL LINES
SYSTEM MAP
TODAS LAS LÍNEAS
MAPA DEL SISTEMA

PURPLE LINE
ROUTE 1
LÍNEA MORADA
RUTA 1

ORANGE LINE
ROUTE 2
LÍNEA ANARANJADA
RUTA 2

GREEN LINE
ROUTE 3
LÍNEA VERDE
RUTA 3